

СОГЛАСОВАНО:

Администрация муниципального  
Образования г. Каменска-Уральского

« 16 » \_\_\_\_\_ 2019 г.

СОГЛАСОВАНО

Начальник ОМС «Управление образования  
города Каменска-Уральского»

Л.М. Миннуллина  
« 12 » \_\_\_\_\_ 2019 г.

УТВЕРЖДАЮ:

Заведующий МБДОУ

«Детский сад №88  
комбинированного вида»

М.В. Нерода  
« 08 » \_\_\_\_\_ 2019 г.

## ПАСПОРТ

дорожной безопасности

муниципального бюджетного дошкольного

образовательного учреждения

«Детский сад №88 комбинированного вида»

Каменск-Уральский

2019

## Общие сведения

**Наименование ОУ:** муниципальное бюджетное дошкольное образовательное учреждение «Детский сад № 88 комбинированного вида»

**Юридический адрес:** 623408, Свердловская область, город Каменск - Уральский, ул. Дзержинского 35

**Фактический адрес:** 623408, Свердловская область, город Каменск - Уральский, ул. Дзержинского 35

### Руководители образовательного учреждения:

#### Заведующий

Нерода Майя Викторовна  
тел. (3439) 30-10-70

#### Заместитель заведующего по ВМР

Суворова Наталья Анатольевна  
тел. (3439) 30-10-70

#### Ответственный работник муниципального органа образования

ведущий специалист в области комплексной безопасности ОМС «Управление образования города Каменска-Уральского»  
Жилин Денис Валентинович  
тел. (3439) 39-62-04

#### Ответственный от ОБ ДПС ГИБДД МО МВД России «Каменск-Уральский» -

инспектор группы по пропаганде ОБ ДПС  
ГИБДД ММО МВД России «Каменск-Уральский», лейтенант полиции  
Панова Екатерина Евгеньевна  
тел. (3439) 32-23-70

#### Ответственный работник за мероприятия по профилактике детского травматизма в Детском саде № 88

заместитель заведующего по ВМР  
Суворова Наталья Анатольевна  
тел.30-10-70

#### Руководитель дорожно- эксплуатационной организации, осуществляющей содержание улично-дорожной сети (УДС)\* и технических средств организации дорожного движения (ТСОДД)\*

МКУ «Управление городского хозяйства»  
ул. Исетская 1 «а»  
Барбицкий Яков Юрьевич  
тел. (3439) 39-98-88

---

\* Дорожно-эксплуатационные организации, осуществляющие содержание УДС и ТСОДД, несут ответственность в соответствии с законодательством Российской Федерации (Федеральный закон «О безопасности дорожного движения» от 10 декабря 1995 г. №196-ФЗ, Кодекс Российской Федерации об административных правонарушениях, Гражданский кодекс Российской Федерации).

**Количество воспитанников:** 199 человек

**Наличие уголка по БДД:** имеется, в каждой группе для детей, и в холле для родителей

**Наличие класса по БДД:** нет

**Наличие площадки по БДД** имеется

**Наличие автобуса в ОУ:** нет

**Владелец автобуса:** нет

**Время работы образовательного учреждения:** 07.00 – 19.00

**Телефоны оперативных служб:**

Полиция – 02

Пожарная служба – 01

Скорая помощь – 03

ФСБ – (3439) 32-44-50

ОВО – (3439) 32-22-25 (22)

МЧС – (3439) 36-47-27

## Содержание











### I. План-схемы образовательного учреждения.

1. Район расположения образовательного учреждения, пути движения транспортных средств и детей.
2. Организация дорожного движения в непосредственной близости от образовательного учреждения с размещением соответствующих технических средств организации дорожного движения, маршруты движения детей и расположение парковочных мест.
3. Маршруты движения организованных групп детей .
  - 3.1 Маршруты движения организованных групп детей от образовательного учреждения к СОШ № 16 и СОШ №17
  - 3.2 Маршруты движения организованных групп детей от образовательного учреждения к Драмтеатру.
4. Пути движения транспортных средств к местам разгрузки/погрузки и рекомендуемые безопасные пути передвижения детей по территории образовательного учреждения.

### II. Приложения

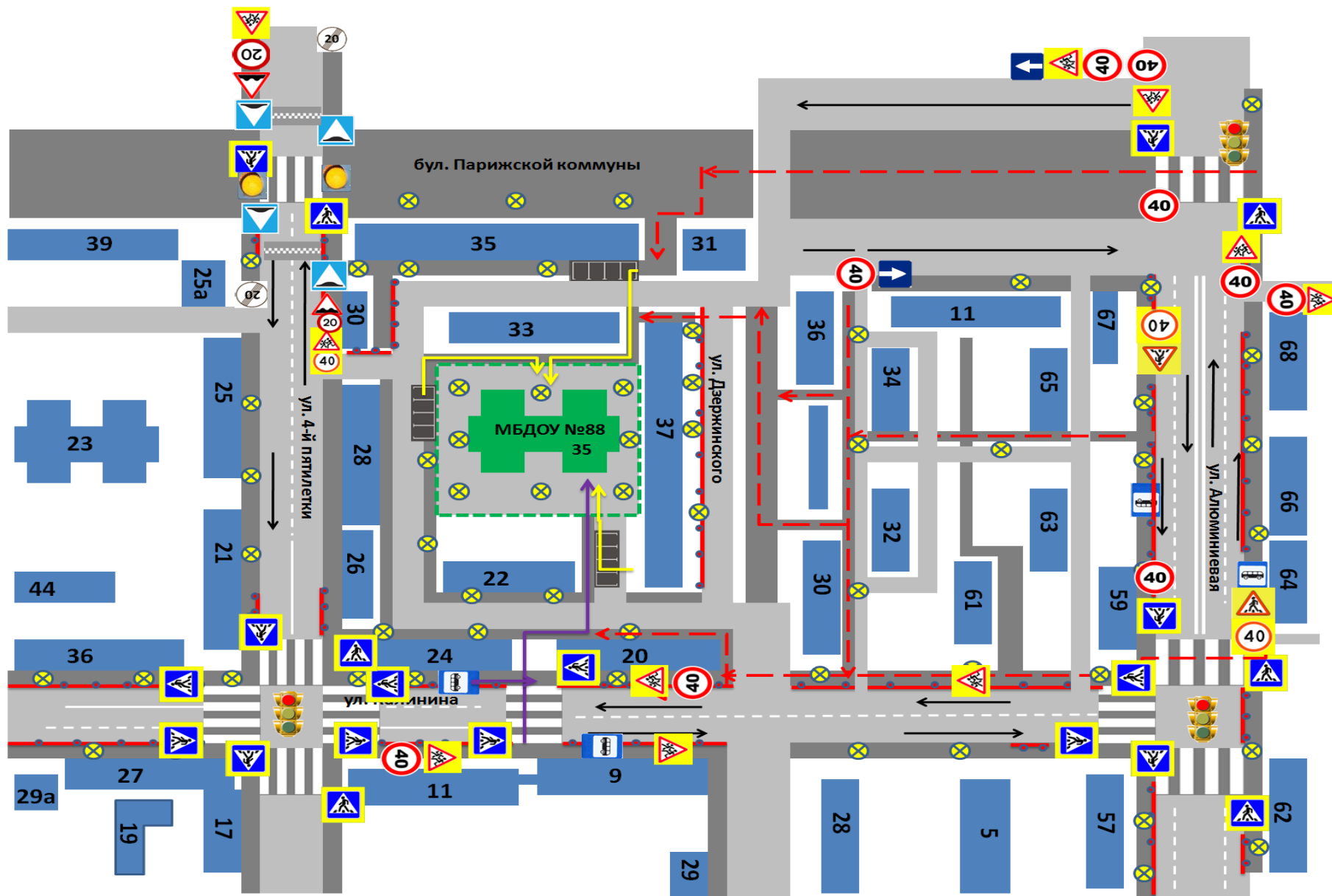
1. План-схема пути движения транспортных средств и детей (обучающихся, воспитанников) при проведении дорожных ремонтно-строительных работ вблизи образовательного учреждения.
2. Фотоматериалы.













Условные обозначения	
	Ограждение образовательного учреждения
	Направление движения транспортного потока
	Направление движения детей
	Наземные пешеходные переходы
	Перекресток, регулируемый светофором
	Жилые дома
	Автомобильная дорога
	Тротуар
	Искусственная неровность
	Светофор для обозначения нерегулируемых пешеходных переходов и перекрестков



2. Схема организации дорожного движения в непосредственной близости от образовательного учреждения с размещением соответствующих технических средств организации дорожного движения, маршрутов движения детей и расположения парковочных мест.



## Условные обозначения

	Пешеходное ограждение
	Ограждение образовательного учреждения
	Искусственное освещение
	Светофор для обозначения нерегулируемых пешеходных переходов и перекрестков
	Направление движения транспортного потока
	Направление движения детей от остановок маршрутных ТС
	Направление движения детей от остановок частных ТС
	Перекресток, регулируемый светофором
	Остановка маршрутных ТС
	Парковочные места
	Искусственная неровность










### 3. Маршруты движения организованных групп детей

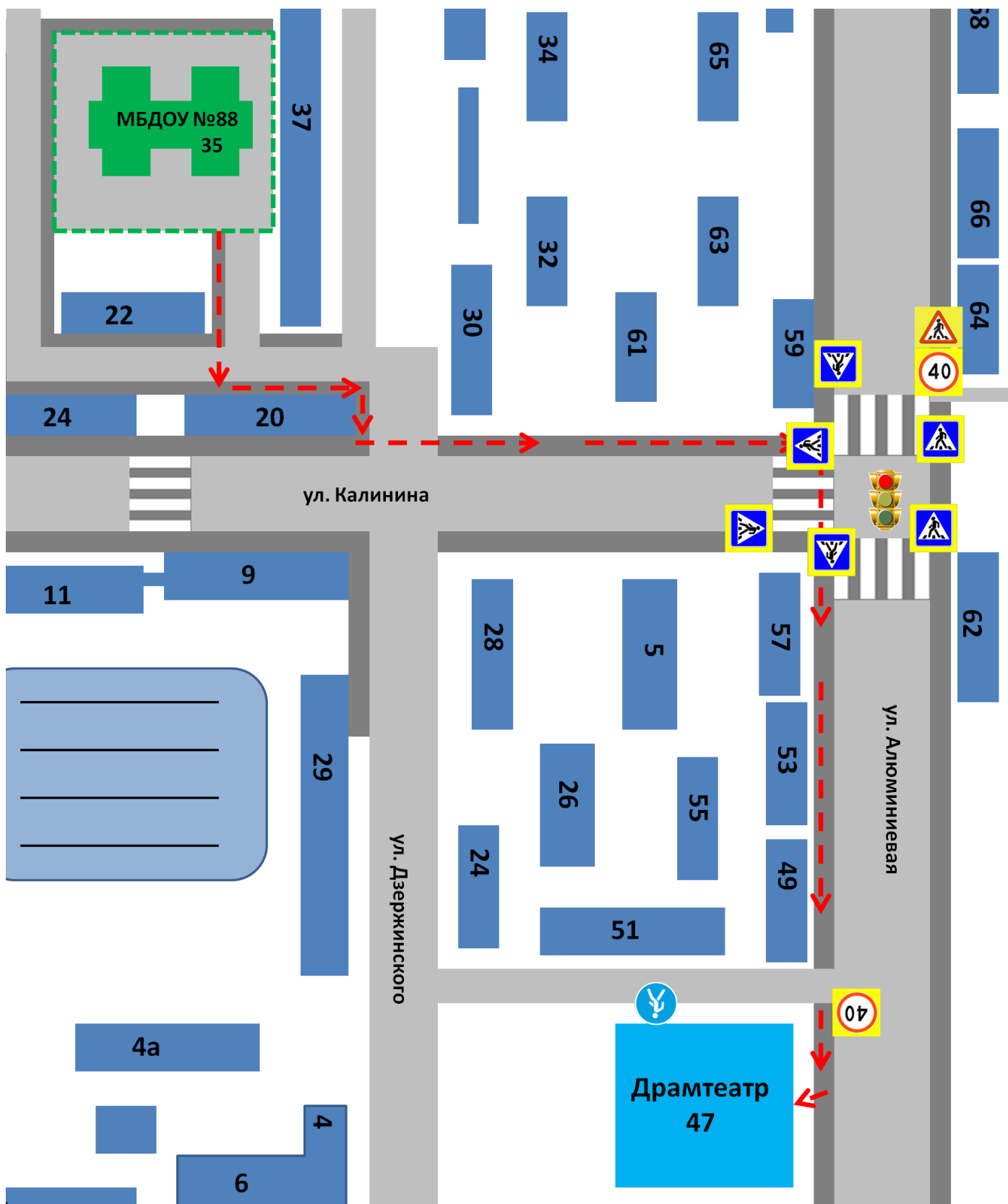
3.1 Маршруты движения организованных групп детей от образовательного учреждения к СОШ № 16 и СОШ №17.










## 3.1

Условные обозначения	
	Ограждение образовательного учреждения
	Маршрут детей от Детского сада №88 к СОШ №16
	Маршрут детей от Детского сада №88 к СОШ №17
	Жилые дома
	Автомобильная дорога
	Тротуар
	Светофор для обозначения нерегулируемых пешеходных переходов и перекрестков

### 3.2 Маршруты движения организованных групп детей от образовательного учреждения к Театру Драмы.








## 3.2

Условные обозначения	
	Ограждение образовательного учреждения
	Направление движения детей к Драмтеатру
	Наземные пешеходные переходы
	Перекресток, регулируемый светофором
	Жилые дома
	Автомобильная дорога
	Тротуар

3. Пути движения транспортных средств к местам разгрузки/погрузки и рекомендуемые безопасные пути передвижения детей по территории образовательного учреждения.



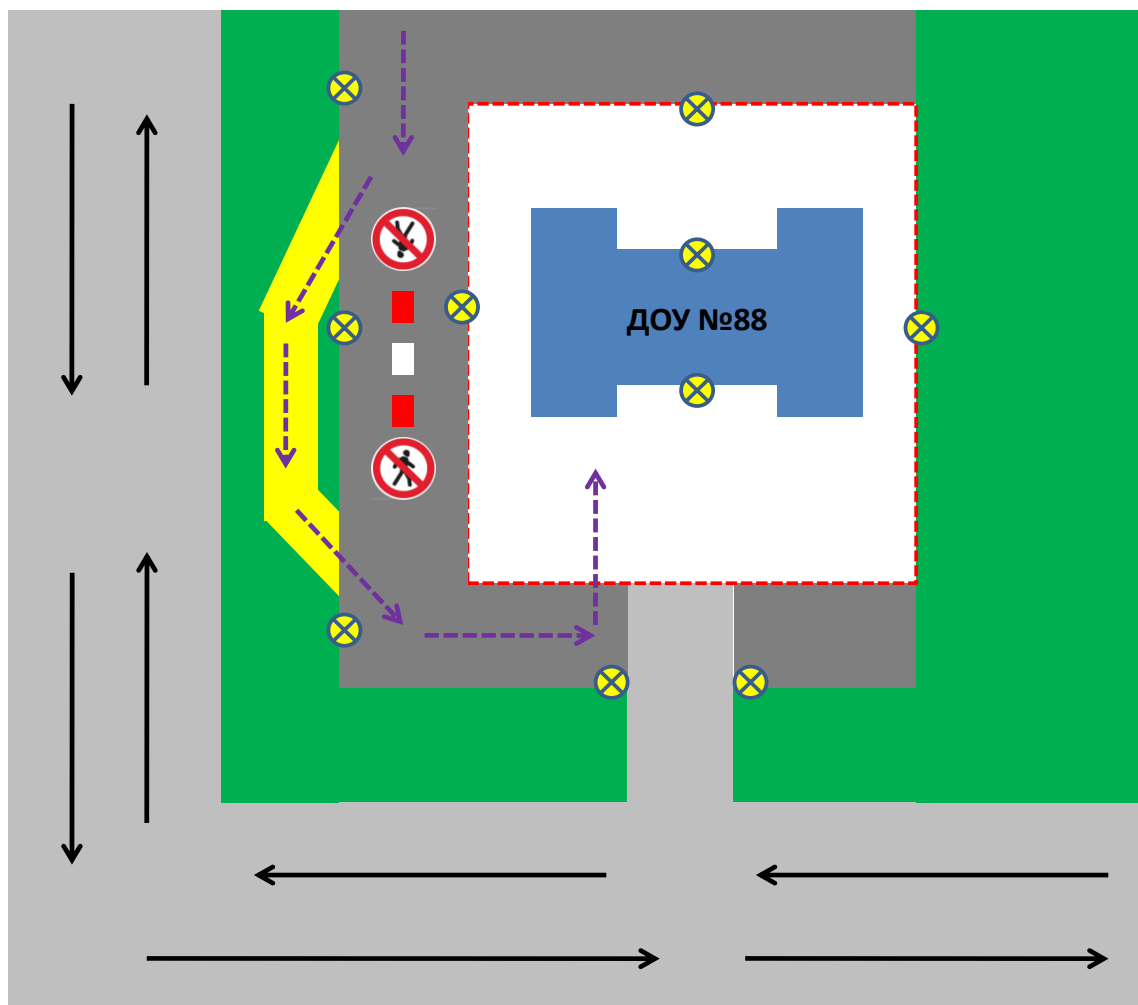
4.

Условные обозначения	
	Ограждение образовательного учреждения
	Въезд/выезд и движение грузовых транспортных средств по территории образовательного учреждения
	Движение детей на территории образовательного учреждения
	Место разгрузки/погрузки
	Искусственное освещение

# Приложения




**1. План – схема движения транспортных средств и детей (обучающихся, воспитанников) при проведении дорожных строительного-ремонтных работ вблизи образовательного учреждения.**



## Фотоматериалы



БПК



БПК



Пешеходный переход  
по ул. 4-ой пятилетки



ул. 4-ой пятилетки





Перекресток  
ул. Калинина –  
4 –ой пятилетки



Пешеходный переход  
ул. Калинина



Ул.Калинина



Перекресток ул.Алюминиевая – Калинина



