

СОГЛАСОВАНО:  
Администрация Каменска-Уральского  
городского округа

  
« 12 » 06 2024 г.



УТВЕРЖДАЮ:  
Заведующий муниципальным  
бюджетным дошкольным  
образовательным учреждением  
«Детский сад №88  
комбинированного вида»

  
« 12 » 06 2024 г.



СОГЛАСОВАНО:  
Начальник ОМС «Управление образования  
Каменска-Уральского городского округа»

  
« 12 » 06 2024 г.



СОГЛАСОВАНО:  
Начальник отдела ГИБДД  
МО МВД России  
«Каменск-Уральский»  
подполковник полиции

  
« 12 » 06 2024 г.



## ПАСПОРТ

дорожной безопасности

муниципального бюджетного дошкольного

образовательного учреждения

«Детский сад №88 комбинированного вида»

Каменск-Уральский

2024

## Общие сведения

**Наименование ОУ:** муниципальное бюджетное дошкольное образовательное учреждение «Детский сад № 88 комбинированного вида»

**Юридический адрес:** 623408, Свердловская область, город Каменск - Уральский, ул. Дзержинского 35

**Фактический адрес:** 623408, Свердловская область, город Каменск - Уральский, ул. Дзержинского 35

### Руководители образовательного учреждения:

**Заведующий** Нерода Майя Викторовна  
тел. (3439) 30-10-70

**Заместитель заведующего по ВМР** Суворова Наталья Анатольевна  
тел. (3439) 30-10-70

**Ответственный работник  
муниципального органа  
образования** ведущий специалист в области комплексной безопасности ОМС «Управление образования Каменск-Уральского городского округа»  
Кочнева Анастасия Александровна  
тел. (3439) 39-62-43

**Ответственный от отдела ГИБДД  
МО МВД России «Каменск-  
Уральский» -** Старший инспектор группы по пропаганде Отдела Госавтоинспекции МО МВД России «Каменск-Уральский» старший лейтенант полиции Волкова Екатерина Андреевна  
тел. (3439)350-432

**Ответственный работник  
за мероприятия по профилактике  
детского травматизма в Детском  
саде № 88** заместитель заведующего по ВМР  
Суворова Наталья Анатольевна  
тел. 30-10-70

**Руководитель дорожно-  
эксплуатационной  
организации, осуществляющей  
содержание улично-дорожной сети  
(УДС)\*  
и технических средств  
организации  
дорожного движения (ТСОДД)\*** МКУ «Управление городского хозяйства»  
ул. Исетская 1 «а»  
Барбицкий Яков Юрьевич  
тел. (3439) 33-30-03

---

\* Дорожно-эксплуатационные организации, осуществляющие содержание УДС и ТСОДД, несут ответственность в соответствии с законодательством Российской Федерации (Федеральный закон «О безопасности дорожного движения» от 10 декабря 1995 г. №196-ФЗ, Кодекс Российской Федерации об административных правонарушениях, Гражданский кодекс Российской Федерации).

**Количество воспитанников:** 119 человек

**Наличие уголка по БДД:** имеется, в каждой группе для детей, и в холле для родителей

**Наличие класса по БДД:** нет

**Наличие площадки по БДД** имеется

**Наличие автобуса в ОУ:** нет

**Владелец автобуса:** нет

**Время работы образовательного учреждения:** 07.00 – 19.00

**Телефоны оперативных служб:**

Полиция – 02

Пожарная служба – 01

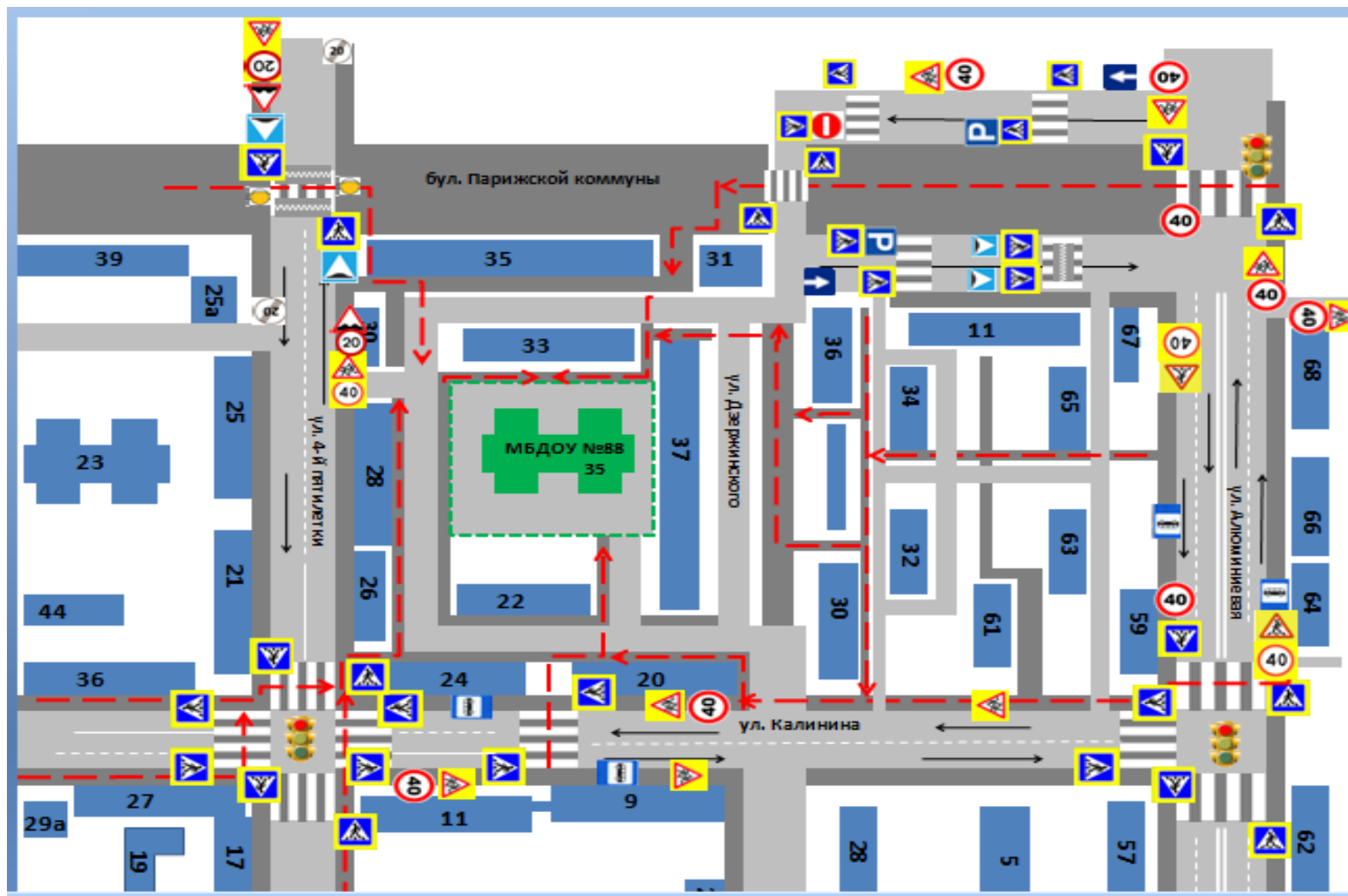
Скорая помощь – 03

ФСБ – (3439) 32-44-50

ОВО – (3439) 32-22-25 (22)

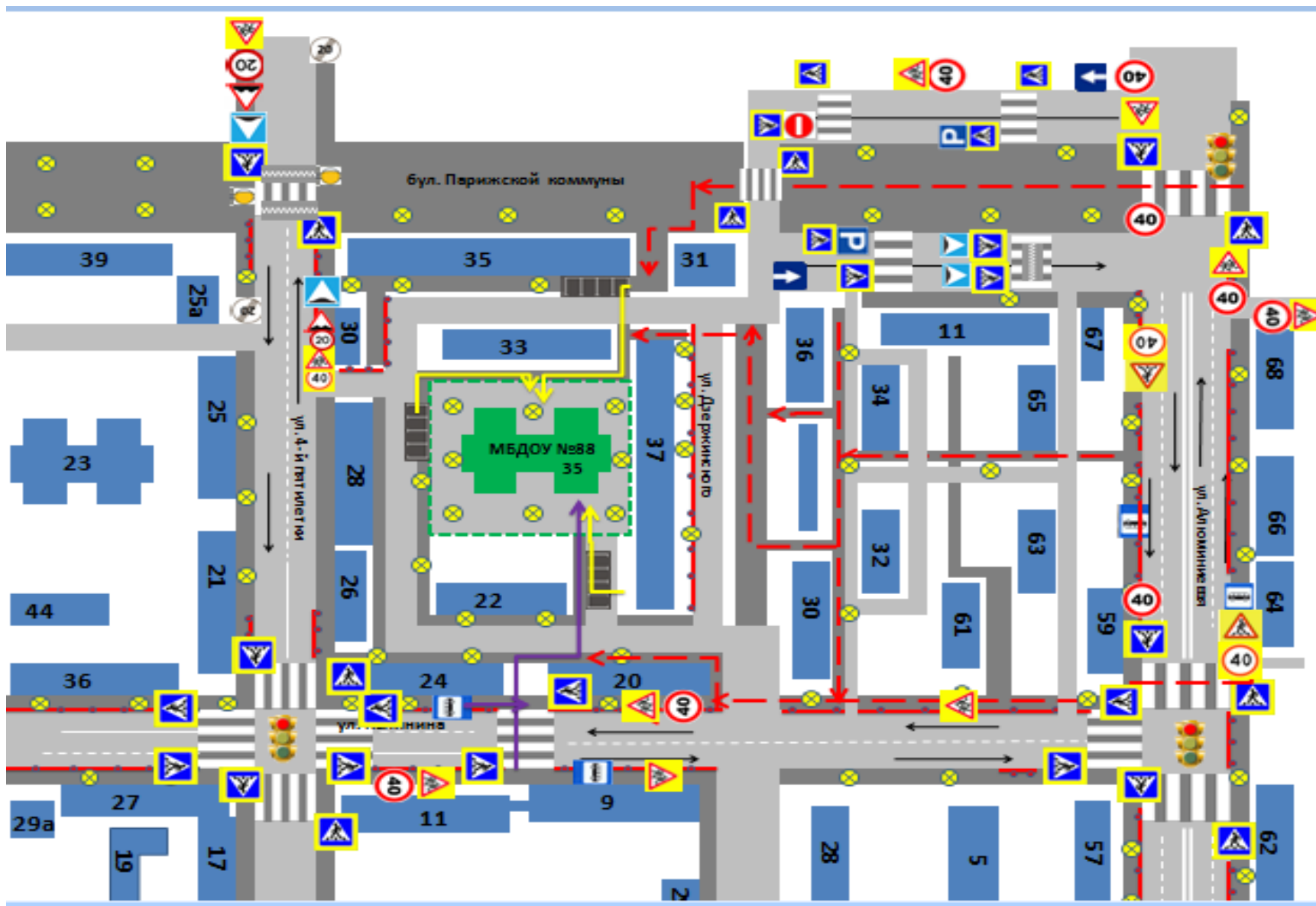
МЧС – (3439) 36-47-

I. ПЛАН – СХЕМЫ ОБРАЗОВАТЕЛЬНОГО УЧРЕЖДЕНИЯ  
1. Район расположения образовательного учреждения, пути движения транспортных средств и воспитанников.





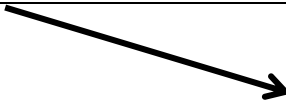








<b>Условные обозначения</b>	
	<b>Ограждение образовательного учреждения</b>
	<b>Направление движения транспортного потока</b>
	<b>Направление движения детей</b>
	<b>Наземные пешеходные переходы</b>
	<b>Перекресток, регулируемый светофором</b>
	<b>Жилые дома</b>
	<b>Автомобильная дорога</b>
	<b>Тротуар</b>
	<b>Искусственная неровность</b>
	<b>Светофор для обозначения нерегулируемых пешеходных переходов и перекрестков</b>

2. Схема организации дорожного движения в непосредственной близости от образовательного учреждения с размещением соответствующих технических средств организации дорожного движения, маршрутов движения детей и расположения парковочных мест.

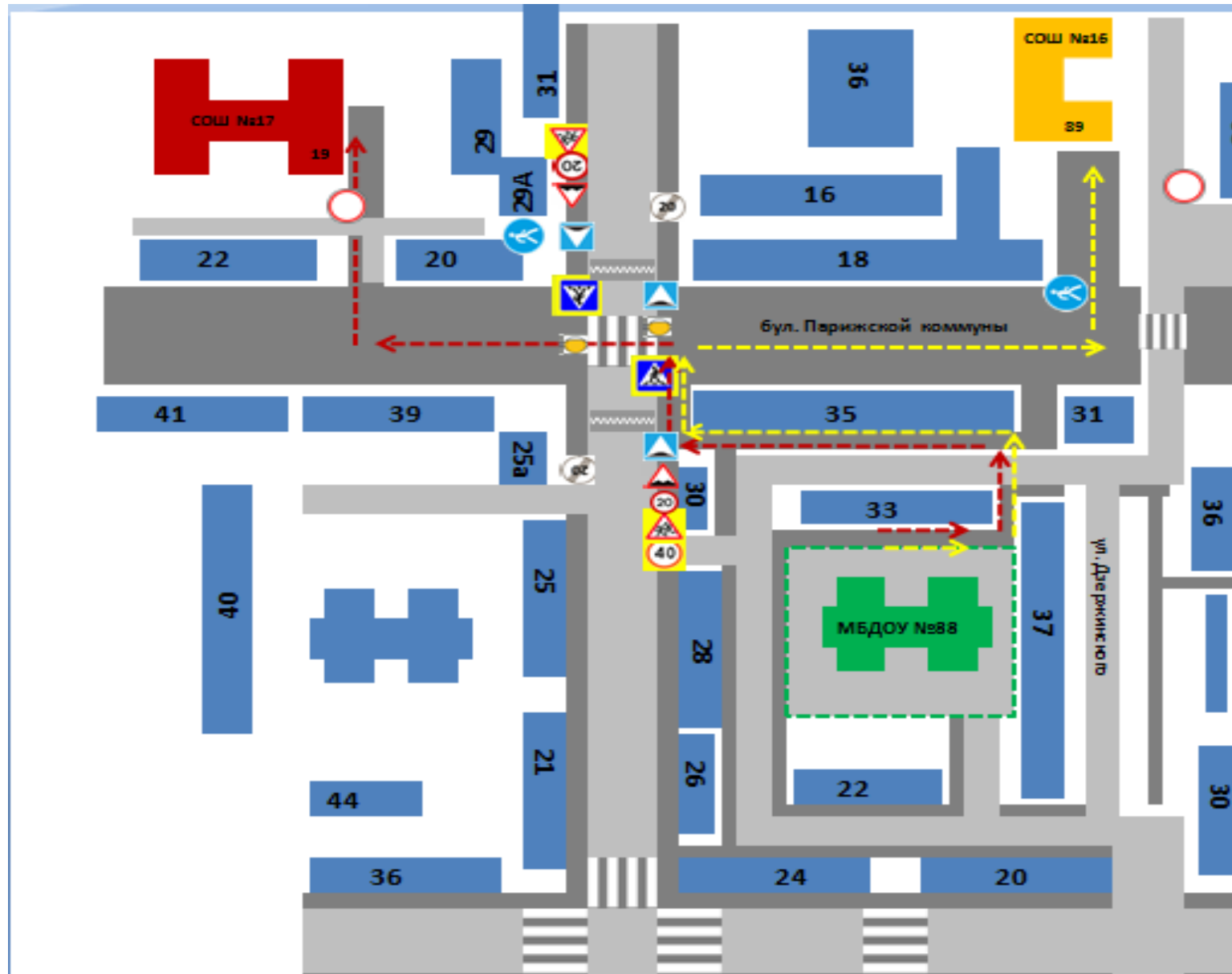


## Условные обозначения

	Пешеходное ограждение
	Ограждение образовательного учреждения
	Искусственное освещение
	Светофор для обозначения нерегулируемых пешеходных переходов и перекрестков
	Направление движения транспортного потока
	Направление движения детей от остановок маршрутных ТС
	Направление движения детей от остановок частных ТС
	Перекресток, регулируемый светофором
	Остановка маршрутных ТС
	Парковочные места
	Искусственная неровность








### 3. Маршруты движения организованных групп детей

3.1 Маршруты движения организованных групп детей от образовательного учреждения к СОШ № 16 и СОШ №17.

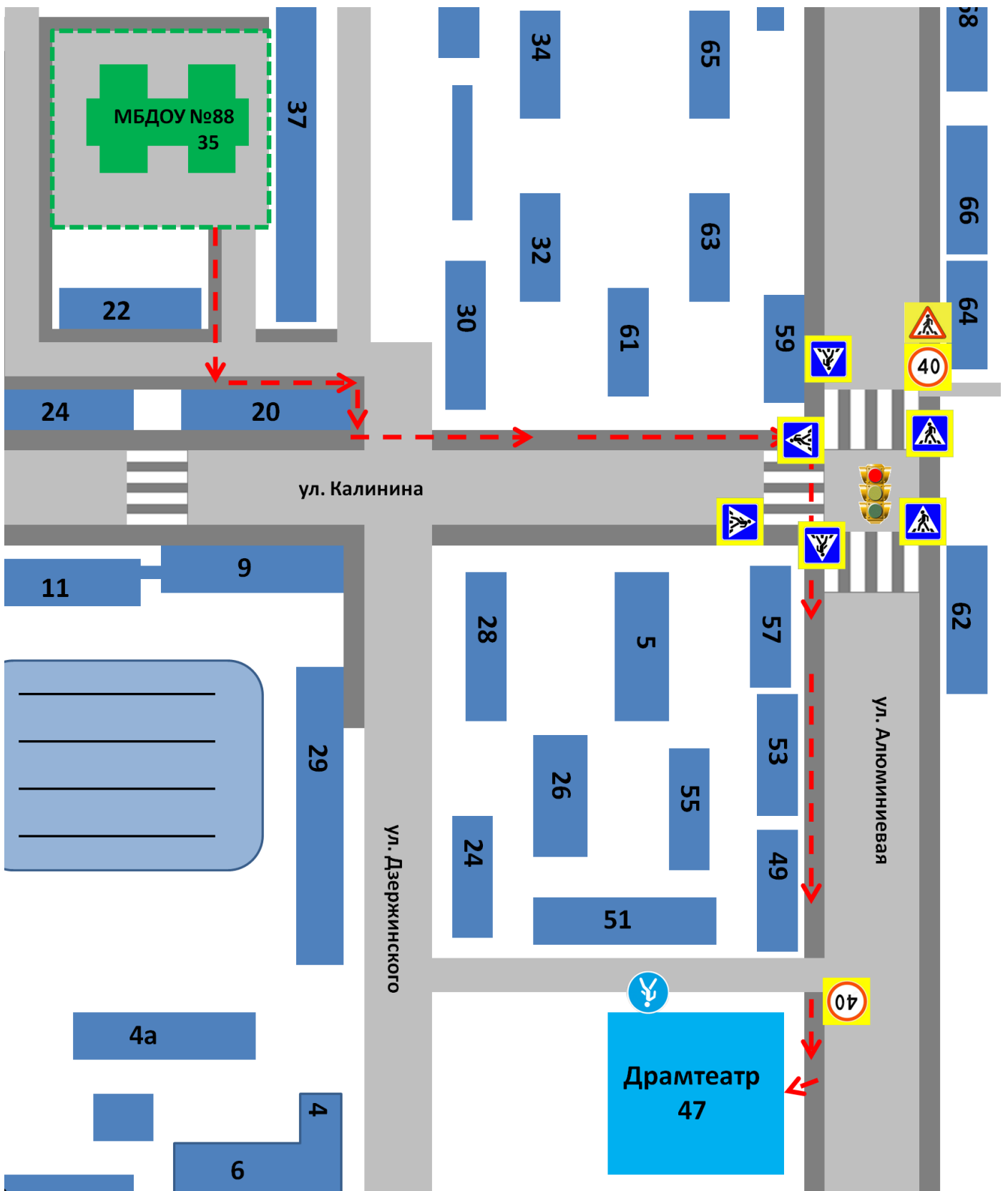











## 3.1

Условные обозначения	
	Ограждение образовательного учреждения
	Маршрут детей от Детского сада №88 к СОШ №16
	Маршрут детей от Детского сада №88 к СОШ №17
	Жилые дома
	Автомобильная дорога
	Тротуар
	Светофор для обозначения нерегулируемых пешеходных переходов и перекрестков

### 3.2 Маршруты движения организованных групп детей от образовательного учреждения к Театру Драммы.








## 3.2

Условные обозначения	
	Ограждение образовательного учреждения
	Направление движения детей к Драмтеатру
	Наземные пешеходные переходы
	Перекресток, регулируемый светофором
	Жилые дома
	Автомобильная дорога
	Тротуар

1. Пути движения транспортных средств к местам разгрузки/погрузки и рекомендуемые безопасные пути передвижения детей по территории образовательного учреждения.



4.

Условные обозначения	
	Ограждение образовательного учреждения
	Въезд/выезд и движение грузовых транспортных средств по территории образовательного учреждения
	Движение детей на территории образовательного учреждения
	Место разгрузки/погрузки
	Искусственное освещение

## Фотоматериал

БПК



БПК



БПК



**Пешеходный переход по ул. 4-ой пятилетки**





Перекресток  
ул. Калинина –  
4 –ой пятилетки




Пешеходный переход  
ул. Калинина



Ул.Калинина

Перекресток ул.Алюминиевая – Калинина



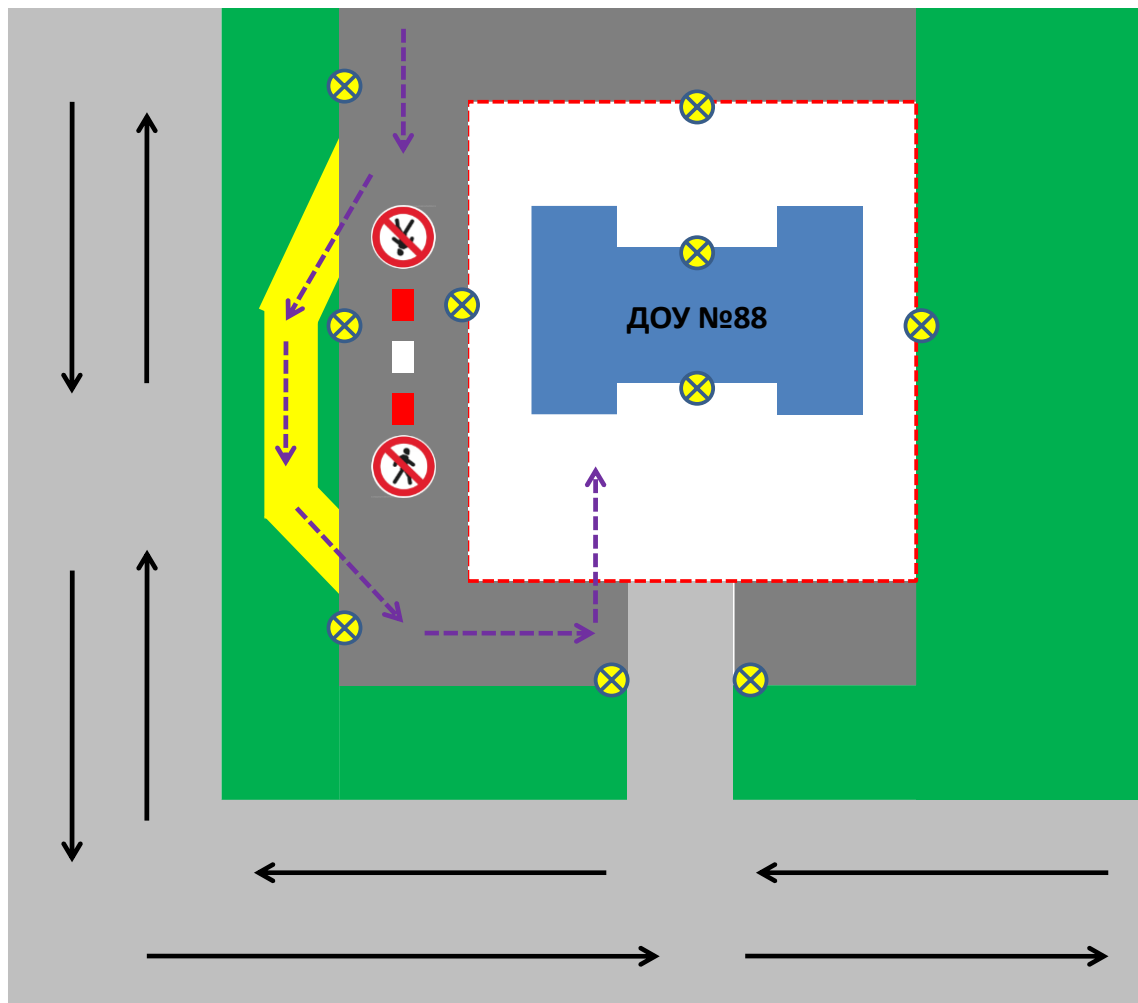






# Приложения

**1. План – схема движения транспортных средств и детей (обучающихся, воспитанников) при проведении дорожных строительно-ремонтных работ вблизи образовательного учреждения.**







---