


СОГЛАСОВАНО:
Администрация муниципального
Образования г.Каменска-Уральского



« 07 » июня 2020 г.

СОГЛАСОВАНО:
Начальник ОМС «Управление образования
города Каменска-Уральского»


Л.М.Миннуллина
« 15 » июня 2020 г.

УТВЕРЖДАЮ:

Заведующий МБДОУ
«Детский сад №88
комбинированного вида»


М.В.Нерода
« 16 » июня 2020 г.

ПАСПОРТ

дорожной безопасности

муниципального бюджетного дошкольного
образовательного учреждения
«Детский сад №88 комбинированного вида»

Каменск-Уральский

2020

Общие сведения

Наименование ОУ: муниципальное бюджетное дошкольное образовательное учреждение «Детский сад № 88 комбинированного вида»

Юридический адрес: 623408, Свердловская область, город Каменск - Уральский, ул. Дзержинского 35

Фактический адрес: 623408, Свердловская область, город Каменск - Уральский, ул. Дзержинского 35

Руководители образовательного учреждения:

Заведующий

Нерода Майя Викторовна
тел. (3439) 30-10-70

Заместитель заведующего по ВМР

Суворова Наталья Анатольевна
тел. (3439) 30-10-70

Ответственный работник муниципального органа образования

ведущий специалист в области комплексной безопасности ОМС «Управление образования города Каменска-Уральского»
Жилин Денис Валентинович
тел. (3439) 39-62-04

Ответственный от ОБ ДПС ГИБДД МО МВД России «Каменск-Уральский» -

Инспектор (по пропаганде БДД) группы по пропаганде ОГИБДД МО МВД России «Каменск-Уральский» старший лейтенант полиции Панова Екатерина Евгеньевна.
тел. (3439) 32-23-70

Ответственный работник за мероприятия по профилактике детского травматизма в Детском саде № 88

заместитель заведующего по ВМР
Суворова Наталья Анатольевна
тел. 30-10-70

Руководитель дорожно- эксплуатационной организации, осуществляющей содержание улично-дорожной сети (УДС)* и технических средств организации дорожного движения (ТСОДД)*

МКУ «Управление городского хозяйства»
ул. Исетская 1 «а»
Барбицкий Яков Юрьевич
тел. (3439) 39-98-88

* Дорожно-эксплуатационные организации, осуществляющие содержание УДС и ТСОДД, несут ответственность в соответствии с законодательством Российской Федерации (Федеральный закон «О безопасности дорожного движения» от 10 декабря 1995 г. №196-ФЗ, Кодекс Российской Федерации об административных правонарушениях, Гражданский кодекс Российской Федерации).

Количество воспитанников: 185 человек

Наличие уголка по БДД: имеется, в каждой группе для детей, и в холле для родителей

Наличие класса по БДД: нет

Наличие площадки по БДД имеется

Наличие автобуса в ОУ: нет

Владелец автобуса: нет

Время работы образовательного учреждения: 07.00 – 19.00

Телефоны оперативных служб:

Полиция – 02

Пожарная служба – 01

Скорая помощь – 03

ФСБ – (3439) 32-44-50

ОВО – (3439) 32-22-25 (22)

МЧС – (3439) 36-47-27

Содержание

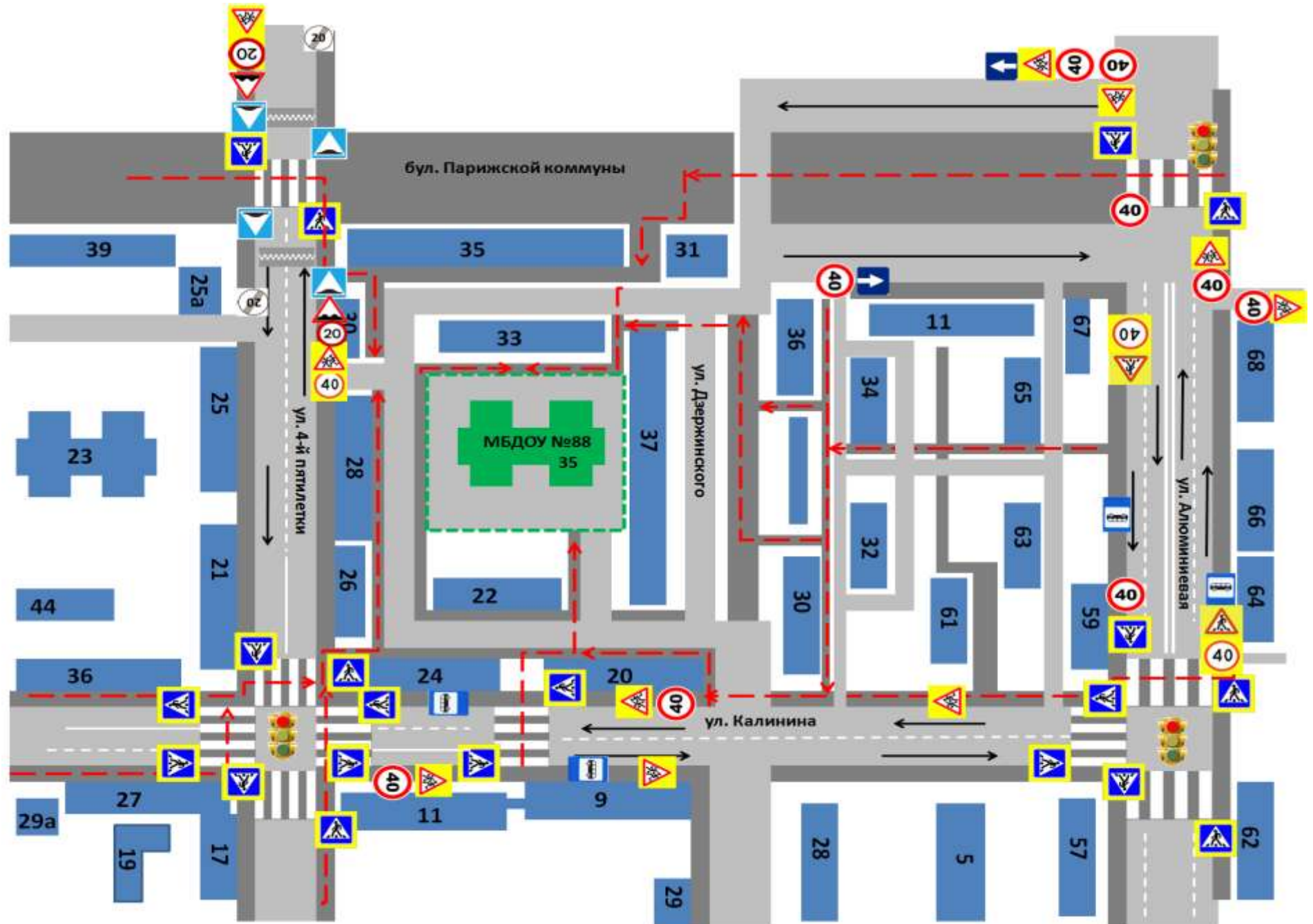
- I. План-схемы образовательного учреждения.
 1. Район расположения образовательного учреждения, пути движения транспортных средств и детей.
 2. Организация дорожного движения в непосредственной близости от образовательного учреждения с размещением соответствующих технических средств организации дорожного движения, маршруты движения детей и расположение парковочных мест.
 3. Маршруты движения организованных групп детей .
 - 3.1 Маршруты движения организованных групп детей от образовательного учреждения к СОШ № 16 и СОШ №17
 - 3.2 Маршруты движения организованных групп детей от образовательного учреждения к Драмтеатру.
 4. Пути движения транспортных средств к местам разгрузки/погрузки и рекомендуемые безопасные пути передвижения детей по территории образовательного учреждения.










- II. Приложения
 1. План-схема пути движения транспортных средств и детей (обучающихся, воспитанников) при проведении дорожных ремонтно-строительных работ вблизи образовательного учреждения.

 2. Фотоматериалы.

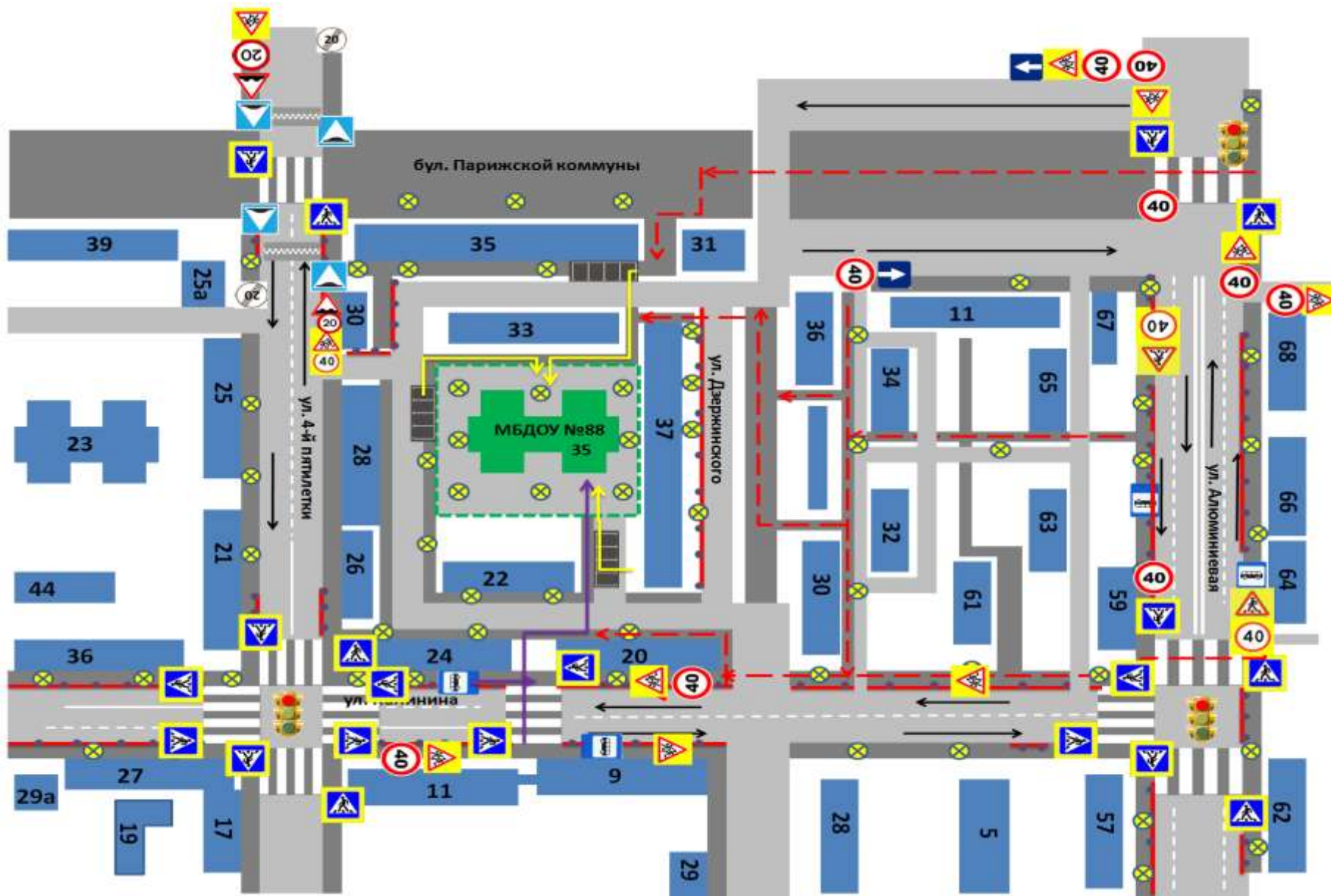
1. ПЛАН – СХЕМЫ ОБРАЗОВАТЕЛЬНОГО УЧРЕЖДЕНИЯ











1. Район расположения образовательного учреждения, пути движения транспортных средств и воспитанников.



| Условные обозначения | |
|---|---|
|  | Ограждение образовательного учреждения |
|  | Направление движения транспортного потока |
|  | Направление движения детей |
|  | Наземные пешеходные переходы |
|  | Перекресток, регулируемый светофором |
|  | Жилые дома |
|  | Автомобильная дорога |
|  | Тротуар |
|  | Искусственная неровность |

2. Схема организации дорожного движения в непосредственной близости от образовательного учреждения с размещением соответствующих технических средств организации дорожного движения, маршрутов движения детей и расположения парковочных мест.









| Условные обозначения | |
|---|---|
|  | Пешеходное ограждение |
|  | Ограждение образовательного учреждения |
|  | Искусственное освещение |
|  | Направление движения транспортного потока |
|  | Направление движения детей от остановок маршрутных ТС |
|  | Направление движения детей от остановок частных ТС |
|  | Перекресток, регулируемый светофором |
|  | Остановка маршрутных ТС |
|  | Парковочные места |
|  | Искусственная неровность |

3. Маршруты движения организованных групп детей

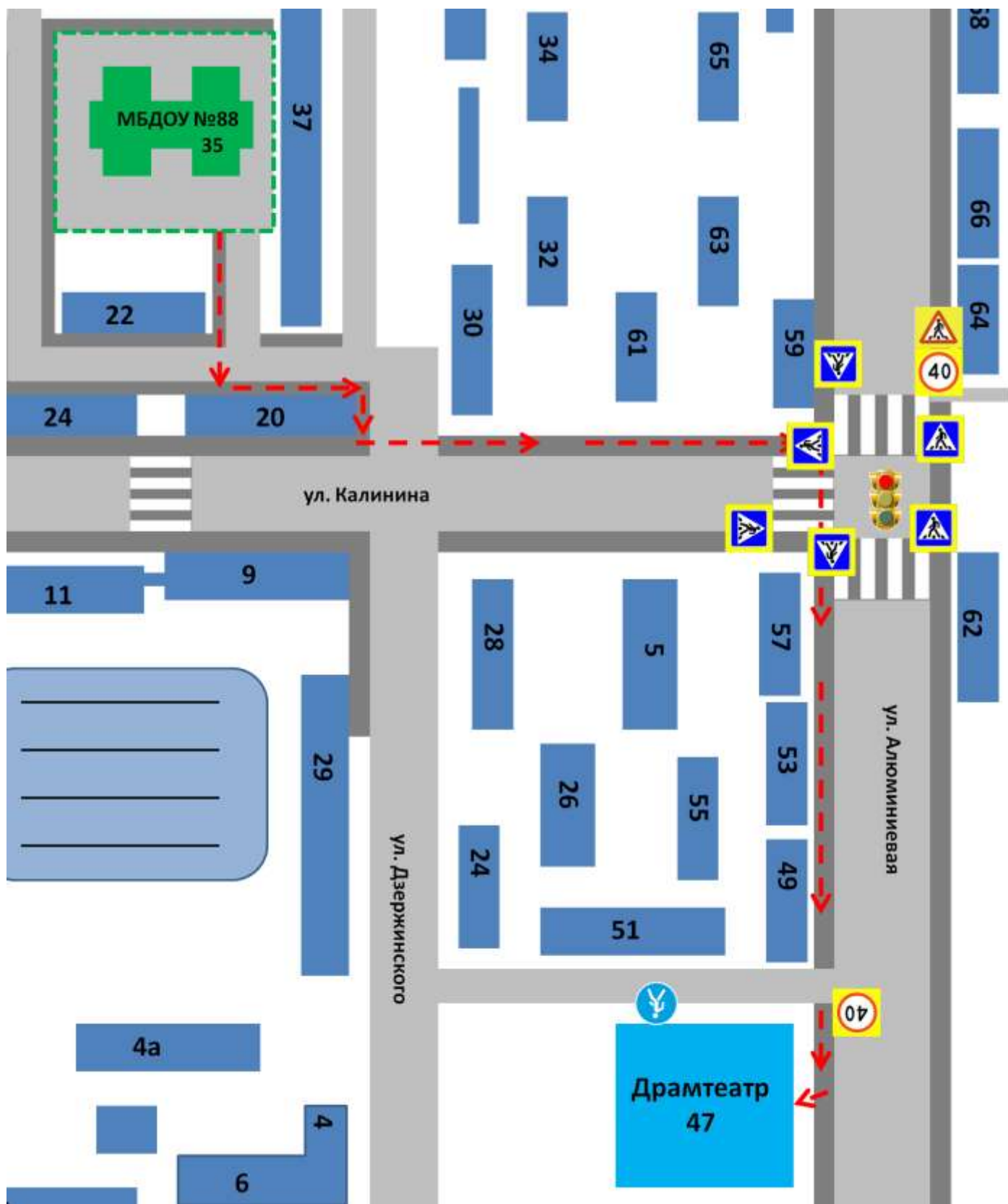
3.1 Маршруты движения организованных групп детей от образовательного учреждения к СОШ № 16 и СОШ №17.










3.1

| Условные обозначения | |
|---|--|
|  | Ограждение образовательного учреждения |
|  | Маршрут детей от Детского сада №88 к СОШ №16 |
|  | Маршрут детей от Детского сада №88 к СОШ №17 |
|  | Жилые дома |
|  | Автомобильная дорога |
|  | Тротуар |

3.2 Маршруты движения организованных групп детей от образовательного учреждения к Театру Драммы.








3.2

| Условные обозначения | |
|---|---|
|  | Ограждение образовательного учреждения |
|  | Направление движения детей к Драмтеатру |
|  | Наземные пешеходные переходы |
|  | Перекресток, регулируемый светофором |
|  | Жилые дома |
|  | Автомобильная дорога |
|  | Тротуар |

3. Пути движения транспортных средств к местам разгрузки/погрузки и рекомендуемые безопасные пути передвижения детей по территории образовательного учреждения.

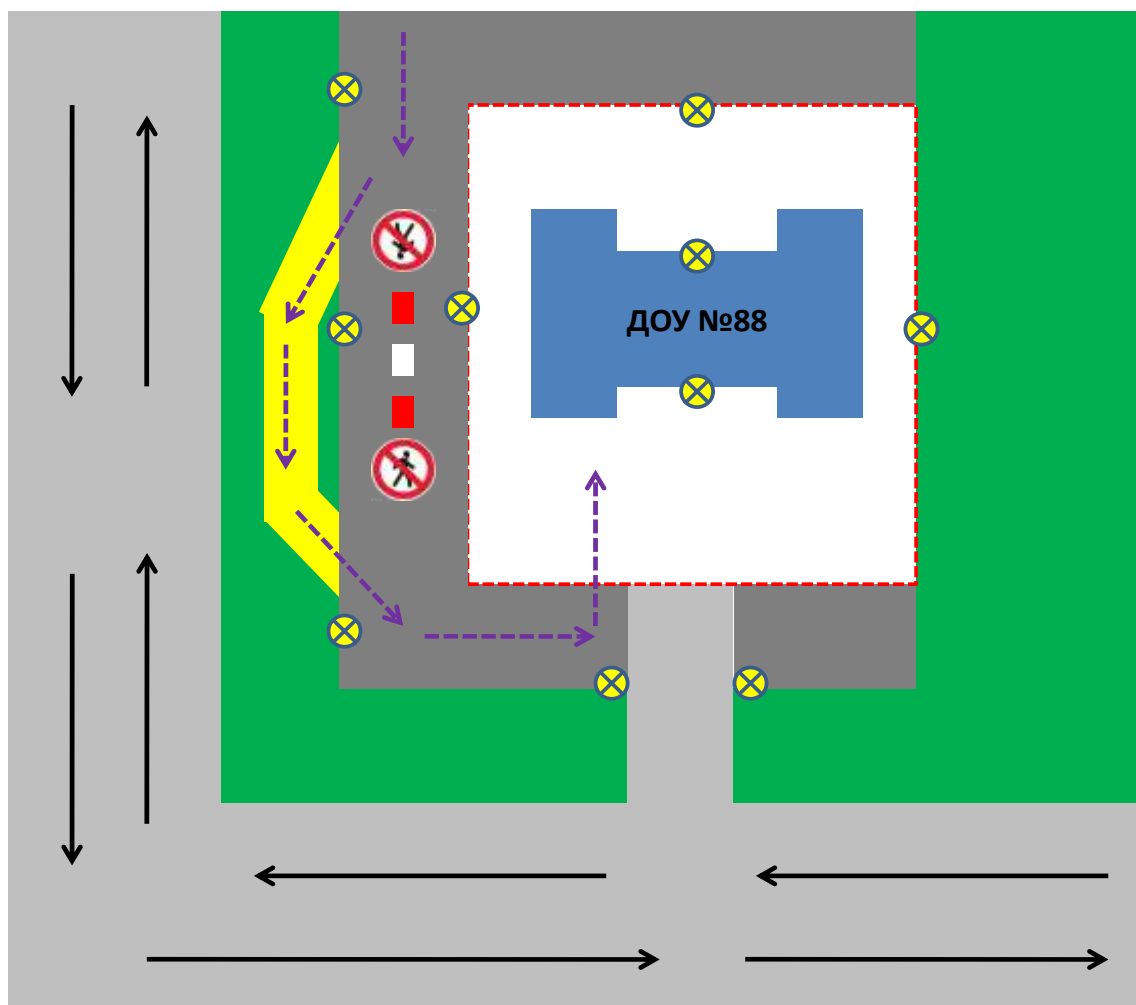


4.

| Условные обозначения | |
|---|--|
|  | Ограждение образовательного учреждения |
|  | Въезд/выезд и движение грузовых транспортных средств по территории образовательного учреждения |
|  | Движение детей на территории образовательного учреждения |
|  | Место разгрузки/погрузки |
|  | Искусственное освещение |

Приложения

1. План – схема движения транспортных средств и детей (обучающихся, воспитанников) при проведении дорожных строительно-ремонтных работ вблизи образовательного учреждения.



Фотоматериалы



БПК



БПК



Пешеходный переход
по ул. 4-ой пятилетки



ул. 4-ой пятилетки




Перекресток
ул. Калинина –
4 –ой пятилетки



Пешеходный переход
ул. Калинина



Ул.Калинина



Перекресток ул.Алюминиевая – Калинина

